

Objectifs de préservation et de restauration de la trame verte et bleue du SRCE pour la commune de : Villebon-sur-Yvette (91661)






Surface communale : 753 ha Surface de la zone de 1 km autour de la commune : 1649 ha Nombre d'habitants : 9859 (Insee 2012)


Principaux corridors à préserver

	Dans la commune	% commune	Dans une zone de 1 km autour de la commune
 Corridors de la sous-trame arborée	0,9 km		2,9 km
 Corridors de la sous-trame herbacée	--		--
 Corridors alluviaux	1 km		3 km



Principaux corridors à restaurer

 Corridors de la sous-trame arborée	1,6 km		1,7 km
 Corridors des milieux calcaires	--		--
 Corridors alluviaux en contexte urbain	5,2 km		9,4 km



Réseau hydrographique à préserver et/ou à restaurer

 Cours d'eau	7,9 km		12,9 km
 Autres cours d'eau intermittents	1,3 km		2,8 km




Connexions multitrames

 Connexions entre les forêts et les corridors alluviaux	--		--
 Autres connexions multitrames	--		--



Éléments à préserver

 Réservoirs de biodiversité	--	--	45,3 ha
 Milieux humides	27,2 ha	3,6 %	41,9 ha




Autres éléments d'intérêt majeur pour le fonctionnement des continuités écologiques

 Secteurs de concentration de mares et mouillères	30,3 ha	4 %	35,7 ha
 Mosaïques agricoles	--	--	--
 Lisières agricoles des boisements de plus de 100 ha situés sur les principaux corridors arborés	--		--






Continuités en contexte urbain

 Autres secteurs reconnus pour leur intérêt écologique	--	--	--
 Liaisons reconnues pour leur intérêt écologique	--		--

Obstacles et points de fragilité de la sous-trame arborée à traiter prioritairement

 Coupures des réservoirs de biodiversité par les infrastructures majeures ou importantes	--		--
 Principaux obstacles	1		--
 Points de fragilité des corridors arborés	--		1

Obstacles et points de fragilité de la sous-trame bleue à traiter prioritairement

 Cours d'eau souterrains susceptibles de faire l'objet d'opérations de réouverture	--		--
 Obstacles à traiter d'ici 2017 (L. 214-17 du code de l'environnement)	--		--
 Obstacles sur les cours d'eau	5		6
 Secteurs riches en mares et mouillères recoupés par des infrastructures de transport	--		--
 Milieux humides alluviaux recoupés par des infrastructures de transport	--		--

-- : Éléments absents de la commune